





ILSENGSTIENE: SVARTELVRUNDEN

Type:	 Fottur														
Lengde:	 Ca. 5,1 km														
Varighet:	 1 time, 30 minutter ¹														
Gradering:	 Middels														
Passer:	Voksen, barn, senior														
Område:	Hedmarken og Hedmarksvidda														
Sesong:	<table border="1"> <tr> <td>mar</td> <td>apr</td> <td>mai</td> <td>jun</td> <td>jul</td> <td>aug</td> <td>sep</td> </tr> <tr> <td>okt</td> <td>nov</td> <td></td> <td></td> <td></td> <td></td> <td></td> </tr> </table>	mar	apr	mai	jun	jul	aug	sep	okt	nov					
mar	apr	mai	jun	jul	aug	sep									
okt	nov														



Vår langs Svartelva.

Foto: Hans Kroglund



Hamar og Hedemarken Turistforening

Om gruppa | 144 turforslag 13 hytter

Ilsengstiene er et nettverk med merkede stier rundt tettstedet Ilseng i Stange. Det er et samarbeid mellom 20 grunneiere, Ilseng IL og Hamar og Hedemarken Turistforening. Stinettet skal åpnes formelt 4. mai 2014 men mange turmuligheter er klare. Vi legger ut flere forskjellige turforslag. Informasjon finnes også på www.ilsengstiene.no. Stinettet krysser og går langs 4 elver: Svartelva, Starelva, Lageråa og Fura.

Starten på dette turforslaget er veibrua over Svartelva Horne bru (parkering sør for trafostasjonen til Stange energi) og da er man veldig nær Ilseng sentrum (parkering eventuelt ved Coop Marked).

Start med å gå over Horne bru til sentrumssiden og så til høyre inn Elvevegen og rett inn på trivelig sti som går i spennende løvskogsmiljø langs Svartelva og forbi den gamle danseplassen

Skogstad der det også er gamle brukar. Så forlater man elva og går mot sørsiden av bebyggelsen - og på kanten av en gammel kvennveit. Mulig å gå innom Sløyfa lekeplass.

Videre i et åkerdele som nå er klargjort for gående og så inn på en traktorvei som kommer ut ved Løkenkvern bru nær Bjørby gård og Breidablikk skole. Gå over brua og inn igjen til høyre. Dette er et beiteområde med utegående kuer store deler av året. Gjerdestolpene skal flyttes litt lenger inn så det kommer til å bli lettere å gå langs elvekanten her. Langs Svartelva er det her en flott bjørkeallé og fine fiskeplasser. Det kommer også et rastebord hit.

Videre på kjerrevei i retning Tranholen og på ny skibru vestover mot Horne gård. Da går du langs elva Starelva og får et flott vidt utsyn over kulturlandskapet i Romedal og våtmarksområdet Starene. Tilrettelagt for gående på innmark langs Starelva og etter at du har krysset Starelva kommer du til Starene

feltstasjon der Norsk Ornitologisk forening driver aktiv ringmerking av trekkfugler. Nettene i trærne er til dette formålet.

Så opp til speiderplassen på Holtet der det også passer fint med en rast. Når du kommer ut av det skogholtet kommer du ut på grusvei og går ned igjen til Horne bru.

NYTTIGE LENKER

Ilsengstiene - en del av Ilseng.net
(<http://www.ilsengstiene.no>)

www2.turistforeningen.no
(http://www2.turistforeningen.no/files/HHT/Kart/Ilseng-del2_ver5.pdf)

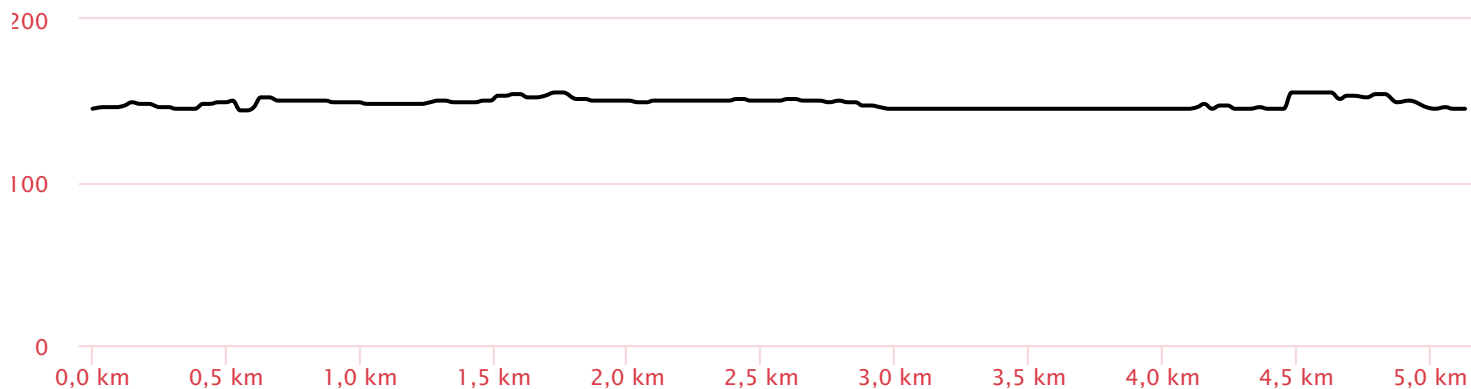
ADKOMST

Fra Hamar/Ridabu med bil til Ilseng sentrum langs Ilsengvegen. Fra Stange forbi Jønsberg vg skole langs Jønsbergvegen. Fra Romedal langs Løkenvegen inn til Ilseng sentrum. Eventuelt med Rørosbanen til Ilseng togstasjon.



Fylke: Hedmark

HØYDEPROFIL



Sist oppdatert: 01.06.2014

Ilsengstiene: Svartelvrunden av Hamar og Hedemarken Turistforening. Tilgjengelig under [CC BY-NC 4.0 lisens](https://creativecommons.org/licenses/by-nc/4.0/).