





# ILSENGSTIENE: SKOGRUNDEN

Type:	 Fottur, skogstur														
Lengde:	 Ca. 3,0 km														
Varighet:	 1 time, 30 minutter <sup>1</sup>														
Gradering:	 Middels														
Passer:	Voksen, barn, senior														
Område:	Hedmarken og Hedmarksvidda														
Sesong:	<table border="1"> <tr> <td>mar</td> <td>apr</td> <td>mai</td> <td>jun</td> <td>jul</td> <td>aug</td> <td>sep</td> </tr> <tr> <td>okt</td> <td>nov</td> <td></td> <td></td> <td></td> <td></td> <td></td> </tr> </table>	mar	apr	mai	jun	jul	aug	sep	okt	nov					
mar	apr	mai	jun	jul	aug	sep									
okt	nov														



Flotte stier i Ilsengskogen.

Foto: Margrete Ruud Skjeseth



## Hamar og Hedemarken Turistforening

Om gruppa | 144 turforslag 13 hytter

Ilsengstiene er et nettverk med merkede stier rundt tettstedet Ilseng i Stange. Det er et samarbeid mellom 20 grunneiere, Ilseng IL og Hamar og Hedemarken Turistforening. Stinettet skal åpnes formelt 4. mai 2014 men mange turmuligheter er klare. Vi legger ut flere forskjellige turforslag. Informasjon finnes også på [www.ilsengstiene.no](http://www.ilsengstiene.no). Stinettet krysser og går langs 4 elver: Svartelva, Starelva, Lageråa og Fura.

Start i stikrysset vest for fengselet (eventuelt ved idrettsparken). Du går nordover på bred og svært god skogssti og passerer lysløypa. Videre i bjørkeskog og furumoer til et stort stikryss hvor du tar til venstre mot Farmenkoia og Lageråa. Farmenkoia er en åpen dagsturkoie som dessverre brant ned i november 2013 men som skal bygges opp igjen denne vinteren og stå ferdig til åpningsturen 4. mai (HURRA!). Det står et rastebord der nå så ta en

stopp og gled dere til koia er der igjen!

Fortsett vestover mot Lageråa og ta til venstre i det andre stikrysset. Kanskje du har lagt merke til alle småskiltene med 3 km, 5 km og 6 km? Det er et flott stinett som Ilseng IL har i denne skogen og der det også arrangeres terrengløp på tirsdager om sommeren. Flotte treningsrunder også!

Du kommer nå til lysløypa igjen og tar til høyre to ganger og like før du kommer til jordet tar du til venstre inn til den flotte gapahuken som Ilseng gård har satt opp i jordekanten. Der er det flott utsikt sørover mot Ilseng sentrum og til Romedal/Jønsberg vg skole.

Så går stien inn igjen og østover, inn i lysløypa igjen og tilbake til startpunktet.

## NYTTIGE LENKER

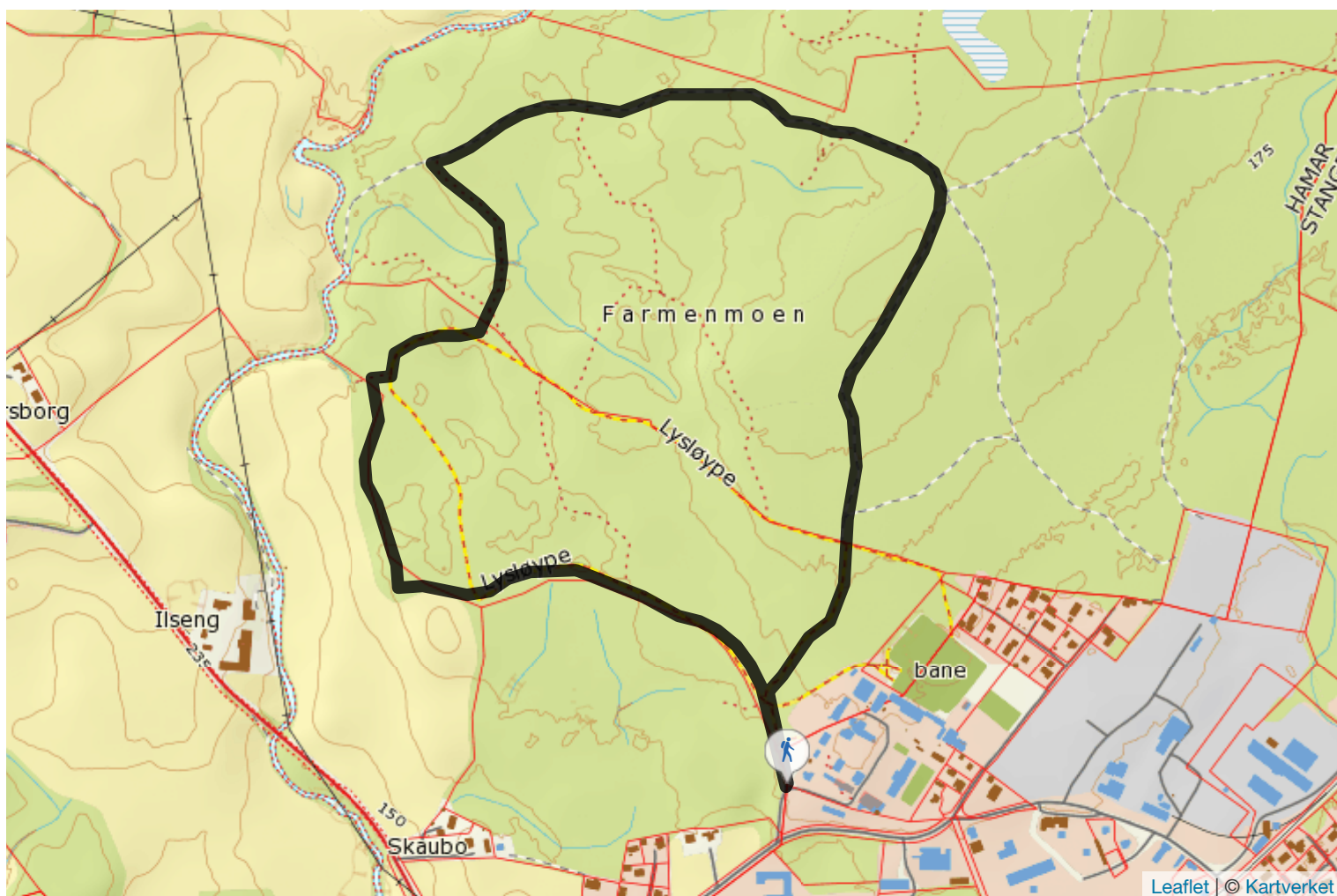
Ilsengstiene - en del av Ilseng.net  
(<http://www.ilsengstiene.no>)

[www2.turistforeningen.no](http://www2.turistforeningen.no)

([http://www2.turistforeningen.no/files/HHT/Kart/Ilseng-del12\\_ver5.pdf](http://www2.turistforeningen.no/files/HHT/Kart/Ilseng-del12_ver5.pdf))

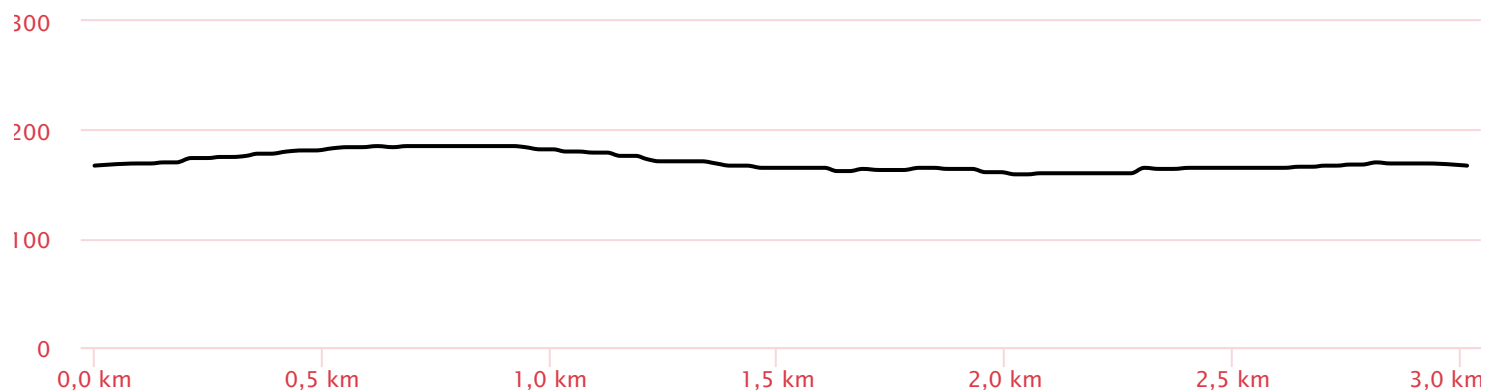
## ADKOMST

Parker ved Idrettsparken eller på vestsiden av Ilseng fengsel (traktorvei inn mot skogen). Du kan også komme med Rørosbanen og gå av toget på Ilseng stasjon og følge skiltene nordøstover til Gressbane/Ilseng fengsel.



Fylke: Hedmark

## HØYDEPROFIL



Sist oppdatert: 01.06.2014

Ilsengstiene: Skogsrunnen av Hamar og Hedemarken Turistforening. Tilgjengelig under [CC BY-NC 4.0 lisens](https://creativecommons.org/licenses/by-nc/4.0/).