





ILSENGSTIENE RIDESTI: BJØRNSTADRUNDEN

Type:	 Fottur														
Lengde:	 Ca. 5,1 km														
Varighet:	 1 time ¹														
Gradering:	 Middels														
Passer:	Voksen, barn														
Område:	Hedmarken og Hedmarksvidda														
Sesong:	<table border="1"> <tr> <td>mar</td> <td>apr</td> <td>mai</td> <td>jun</td> <td>jul</td> <td>aug</td> <td>sep</td> </tr> <tr> <td>okt</td> <td>nov</td> <td></td> <td></td> <td></td> <td></td> <td></td> </tr> </table>	mar	apr	mai	jun	jul	aug	sep	okt	nov					
mar	apr	mai	jun	jul	aug	sep									
okt	nov														



Gry Hagelund med hest på Ilseng

Foto: Hans Kroglund



Hamar og Hedemarken Turistforening

Om gruppa | 144 turforslag 13 hytter

Ilsengstiene har forslag til fin runde for rytter og hest i Ilsengmarka.

Ri Skøyenvegen østover forbi Breidablikk skole og til enden av boligfeltet (Skøyenfeltet). Ta veien inn til venstre som krysser jernbanelinja. Den veien går inn til Bjørnstad gård. Akkurat når du/dere har passert jernbanelinja tar Ilsengstiene inn på sti til venstre og der starter turforslaget Bjørnstadrunnen. Den er merket med oransje plakater med piler på (du kan selvfølgelig ri i motsatt retning hvis du heller ønsker det).

Turforslaget følger delvis blåmerkede stier (Ilsengstiene) og andre stier til en runde som kommer tilbake til utgangspunktet. Det kan være andre aktuelle oppstartssteder også f eks Tofsrud og stien vest for Ilseng fengsel.

Ilsengstiene er et stort stinett både i

kulturlandskapet/innmark og i skogen. Ridende og syklende har rett til ferdsel på stier og veier i utmark og på opparbeidede stier i innmark. Langs Ilsengstiene er det ikke lov å ri langs Starelva på stien fra haugen kalt Holtet før Starene feltasjonen og til stikrysset som blir kalt Hagan. Se plakater i terrenget og stedsnavn på oversiktskartene. Ellers er det lov å ri.

Vi ber ryttere om å vise hensyn når de rir på stiene både til gående/løpende/syklende de møter underveis, men også til de som kommer etter. Det vil være veldig bra om hestemøkk kan fjernes fra stien. Ta med en liten spade eller skyv bort med støvelen. Vi anbefaler å ikke ri hvis det eventuelt er veldig bløtt, det lager veldig dype spor.

Dette turforslaget bruker også stier der det arrangeres terrengløp hver tirsdag i sommersesongen (av Ilseng IL). De stiene er skiltet med pilskilt 3 km, 5 km og 6 km i kryss.

Ridestien deler trase med skiløype rett nord for Bjørnstad gård. Når det er kjørt skiløyper ber vi om at ridende finner en annen runde så sporet ikke blir ødelagt.

På forhånd takk.

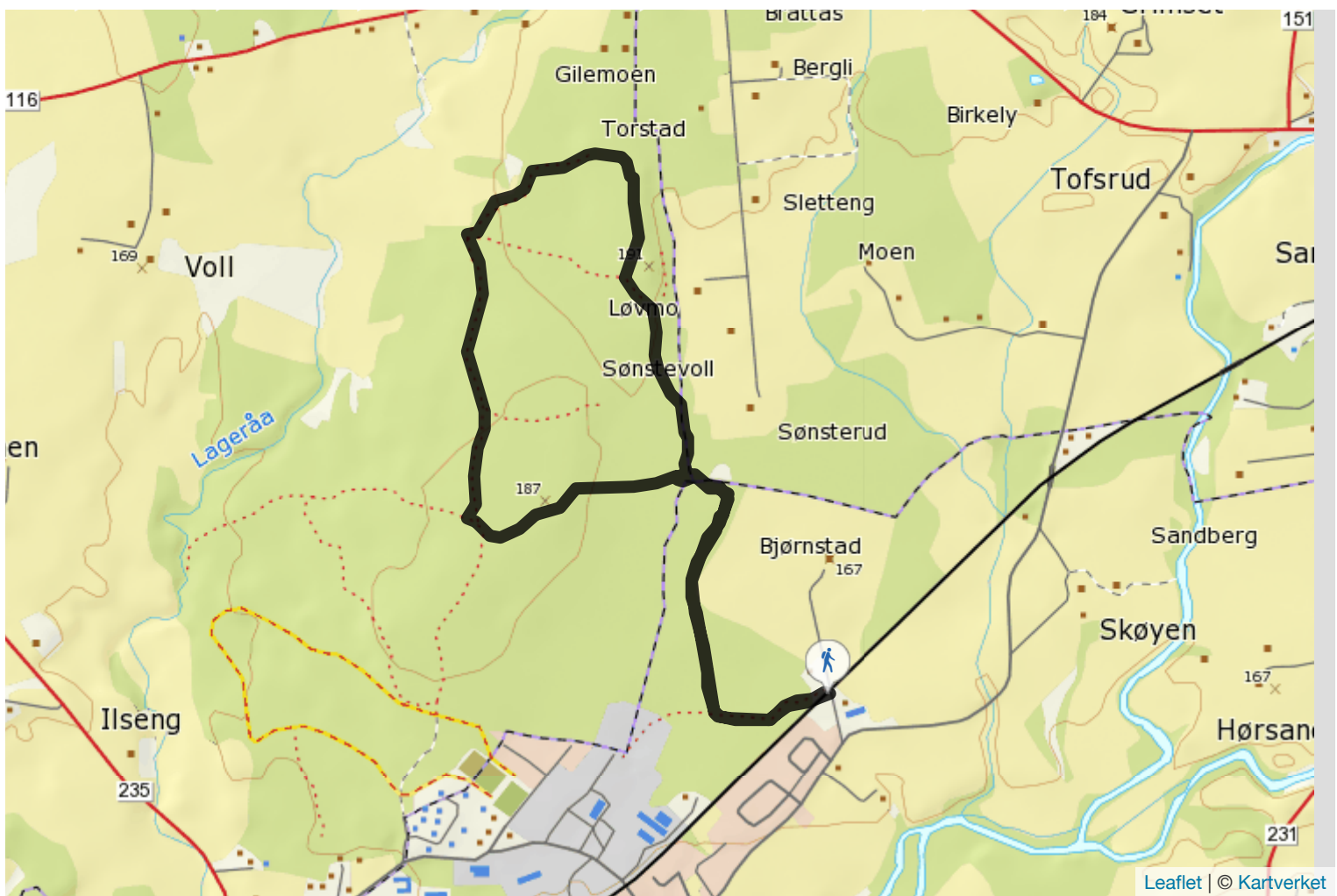
PS - ut.no har ikke noen egen kategori for ridestier derfor står denne registrert som en fottur. Men det går helt fint å gå turen også"

NYTTIGE LENKER

Ilsengstiene - en del av Ilseng.net
(<http://www.ilsengstiene.no>)

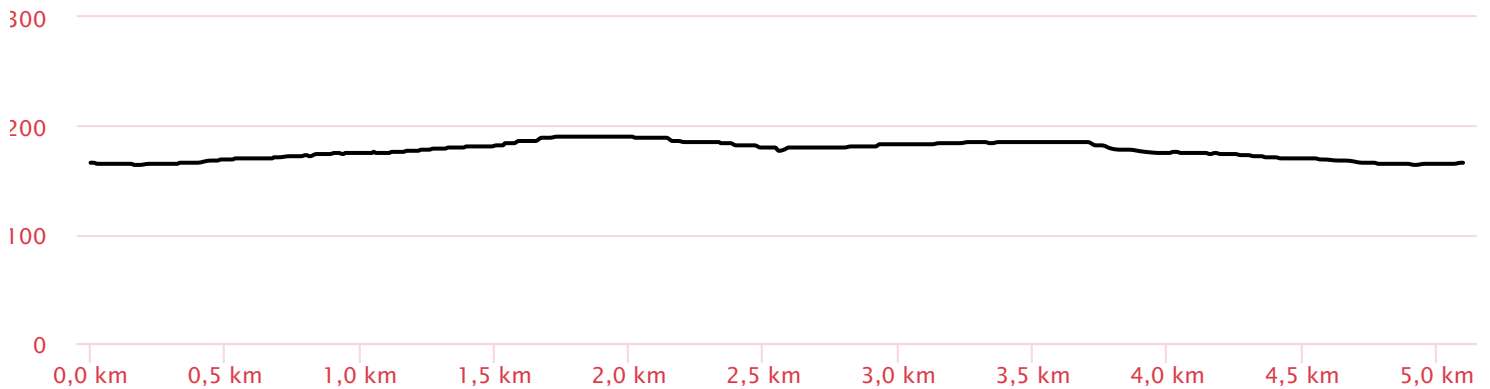
ADKOMST

Ri Skøyenvegen forbi Breidablikk skole og til enden av boligfeltet. Ta veien inn til venstre som krysser jernbanelinja. Den veien går inn til Bjørnstad gård. Akkurat når du/dere har passert jernbanelinja tar Ilsengstiene inn på sti til venstre og der starter turforslaget Bjørnstadrunnen. Den er merket med oransje plakater med piler på.



Fylke: Hedmark

HØYDEPROFIL



Sist oppdatert: 03.07.2014

Ilsengstiene ridesti: Bjørnstadrunnen av Hamar og Hedemarken Turistforening. Tilgjengelig under [CC BY-NC 4.0 lisens](https://creativecommons.org/licenses/by-nc/4.0/).